

Naries Namakwa Retreat

Springbok – Northern Cape
Tel: +27 (0)27 – 712 2462
Fax: 086 532 7402 (SA Only)
www.naries.co.za



Central Reservations

Paarl – South Africa
Tel: +27 (0)861 99 111 8
Fax: 086 766 3915 (SA Only)
reservations@naries.co.za

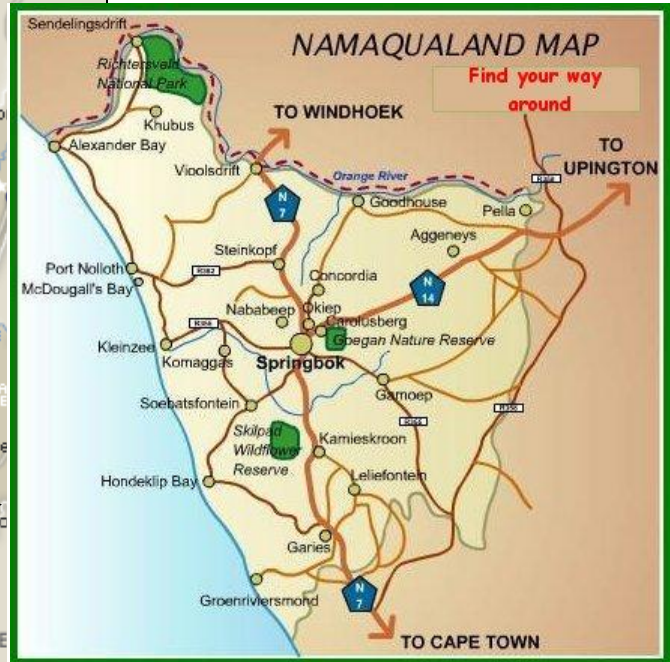
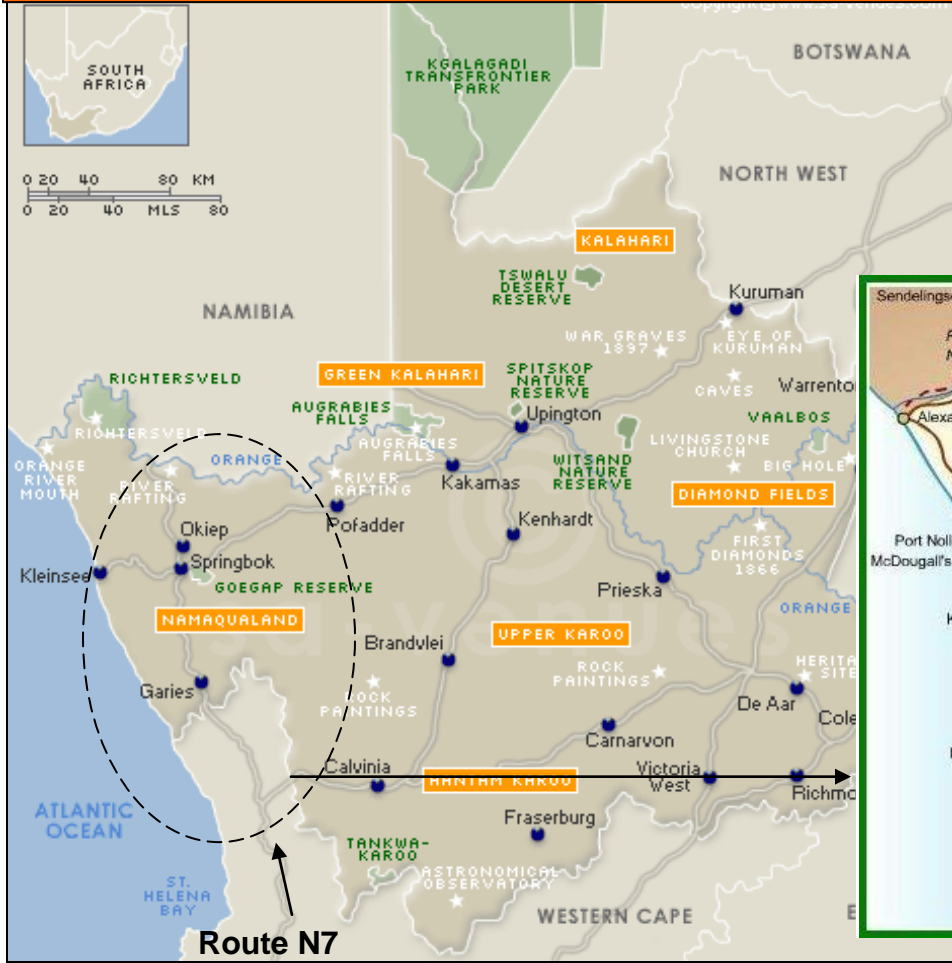
Management Postal Address: P.O. Box 3714, Paarl, 7620, South Africa



WHERE in the WORLD are WE?

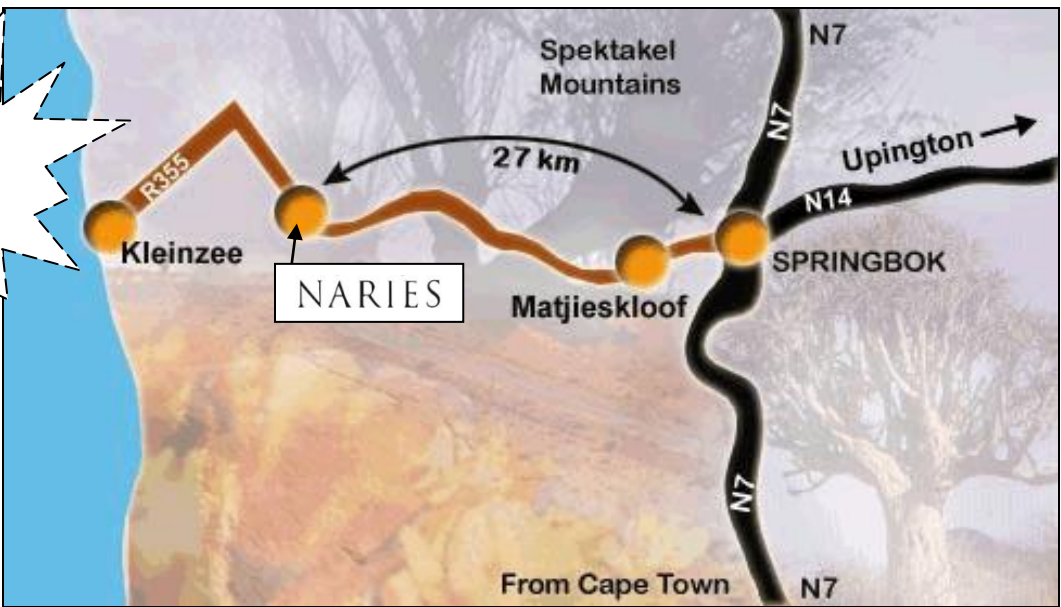


Region in the Northern Cape Province = NAMAQUALAND



Follow Route N7 from Cape Town or Namibia until the Town = SPRINGBOK

Note: The Road between Springbok & Naries is fully TARRED...



Once in Springbok, follow ROUTE R355 for 27km towards KLEINZEE



Naries Contact Details & Important info....

Naries Namakwa Retreat

Springbok – Northern Cape
Tel: +27 (0)27 – 712 2462

Central Reservations

Tel: +27 (0)861 99 111 8
reservations@naries.co.za

Check in Times

Arrival time: From 14:00. *Please let us know if you arrive later than 18:00.*

Road Conditions:

Tarred Road all the way until Naries' Main Entrance. Please drive carefully on the Spektakel Pass (R355).

Springbok from:

Naries Namakwa Retreat = 27km
Cape Town = 554km
Namibian Border = 115km
Uptington = 399km

GPS:

Naries Namakwa Retreat:

Latitude: -29°42'8.52' (-29.702368)
Longitude: 17°39'57.10' (17.665861)

Airport*:

Springbok (FASB) has a municipal airport for private charters only. We offer airport transfers; please arrange at least 24 hours in advance. Rates apply.

DIRECTIONS IN WRITING...



Directions in English

(German to follow on page 5)

From Cape Town:

- Take the first turn-off into Springbok
- Travel \pm 7km until you are in the centre of town
- Keep a look out for "Kentucky Fried Chicken" on your right
- Take the very next turn-off to your left and follow "Van der Stel Street" as it leaves town towards Kleinzee.
- Follow the **tarred** road (R355) and directional signs for about 27 km until you reach Naries Namakwa Retreat lying to the right of this road.

From the Namibian side:

- Take the **second** turn-off into Springbok
- At the end of the off-ramp turn right over the N7
- The cemetery will be on your left and the show grounds on your right
- Follow this road until you come to a t-junction
- Turn left into Voortrekker Street.
- Follow Voortrekker Street over the 3 way stop and look out for the police station on your left. Take the very next turn-off to your right into Van der Stel Street (sign-posted "Kleinzee").
- Follow this (**tarred**) road which becomes the R355 out of town for 27 km, you will see Naries Namakwa Retreat to your right.

From the N14 from Upington:

- The N14 will take you right into the centre of town
- Look out for the police station on the left.
- Your turn-off is the very next to your right, "Van der Stel Street" (Road to Kleinzee).
- Travel due west on this road; it will take you all the way to Naries, 27 km away.



Directions in German

Von Kapstadt (N7 Süd) kommend:

- Nehmen Sie die erste Ausfahrt nach Springbok
- Nach etwa 7km sind Sie in der Dorfmitte
- Rechterhand sehen Sie ein Fastfood Geschäft "Kentucky Fried Chicken"
- Nehmen Sie nun die erste Straße links und folgen sie dieser (Van der Stel Street) bis aus dem Dorf raus in Richtung Kleinzee (R355)
- Bleiben Sie auf dieser – inzwischen asphaltierten - Straße (R355), nach etwa 27km sehen sie rechter Hand Naries Namakwa Retreat liegen.

Von Namibia (N7 Nord) kommend:

- Nehmen Sie die **zweite** Ausfahrt nach Springbok
- Am Ende der Ausfahrt fahren Sie rechts über die N7
- Linker Hand sehen Sie nun den Friedhof liegen und rechter Hand ein Messegelände
- Folgen Sie dieser Straße bis zum T-Anschluß
- Beim T-Anschluß biegen Sie links in die Voortrekker Street
- Folgen Sie dieser Straße bis Sie linker Hand die Polizeistation sehen und biegen Sie in die nächste Straße rechts ('Kleinzee' ausgeschildert) ein
- Folgen Sie dieser Straße, Van der Stel Street, welche in die R355 (inzwischen asphaltiert) nach Kleinzee übergeht.
- Etwa 27km ausserhalb des Dorfes sehen Sie rechter Hand Naries Namakwa Retreat liegen

Von Upington (N14) kommend:

- Die N14 führt direkt in die Dorfmitte
- Achten Sie auf die Polizeistation linker Hand und nehmen Sie die nächste Straße rechts ('Kleinzee' ausgeschildert)
- Folgen Sie dieser Straße, Van der Stel Street, welche in die R355 (inzwischen asphaltiert) nach Kleinzee übergeht.
- Etwa 27km außerhalb des Dorfes sehen Sie rechter Hand Naries Namakwa Retreat liegen
- Die Straße ist nun durchgehend asphaltiert

* SPRINGBOK (FASB) AIRFIELD/ LANDING STRIP DETAILS

- ✚ Coordinates: 29°41' 20.27" S // 17°56' 12.44" E
- ✚ Elevation: 2690 FT
- ✚ Runway: 10/28, 1589m x 20m, Tar
- ✚ Radio frequency: 124.8MHz
- ✚ Avgas/JetA1 AirBP refueling and ablution facilities (CURRENTLY – NO FUEL AVAILABLE)
- ✚ Notes: No night flying allowed; Caution mountain area; Contact info: +27 (0)27 – 718 3655

IN CASE OF EMERGENCY – IF YOU LOST YOUR WAY....

- ✚ **Julene Hamann:** 027 – 712 2462 or 072 247 6962
- ✚ **Immergency Nr:** 0861 99 111 8
- ✚ **Springbok Tourism/ Info:** 027 – 712 8035/ 6
- ✚ **If you can't reach any of the above, please ask a 'local' in Springbok to direct you to the road that leads to Kleinzee and reset your speedometer.** Naries will be 27km from Springbok town towards Kleinzee on Route R355.